


MIEJSCOWY PLAN ZAGOSPODAROWANIA PRZESTRZENNEGO DLA TERENÓW POŁOŻONYCH W OBRĘBACH EWIDENCYJNYCH HOŁA I KALIŁÓW

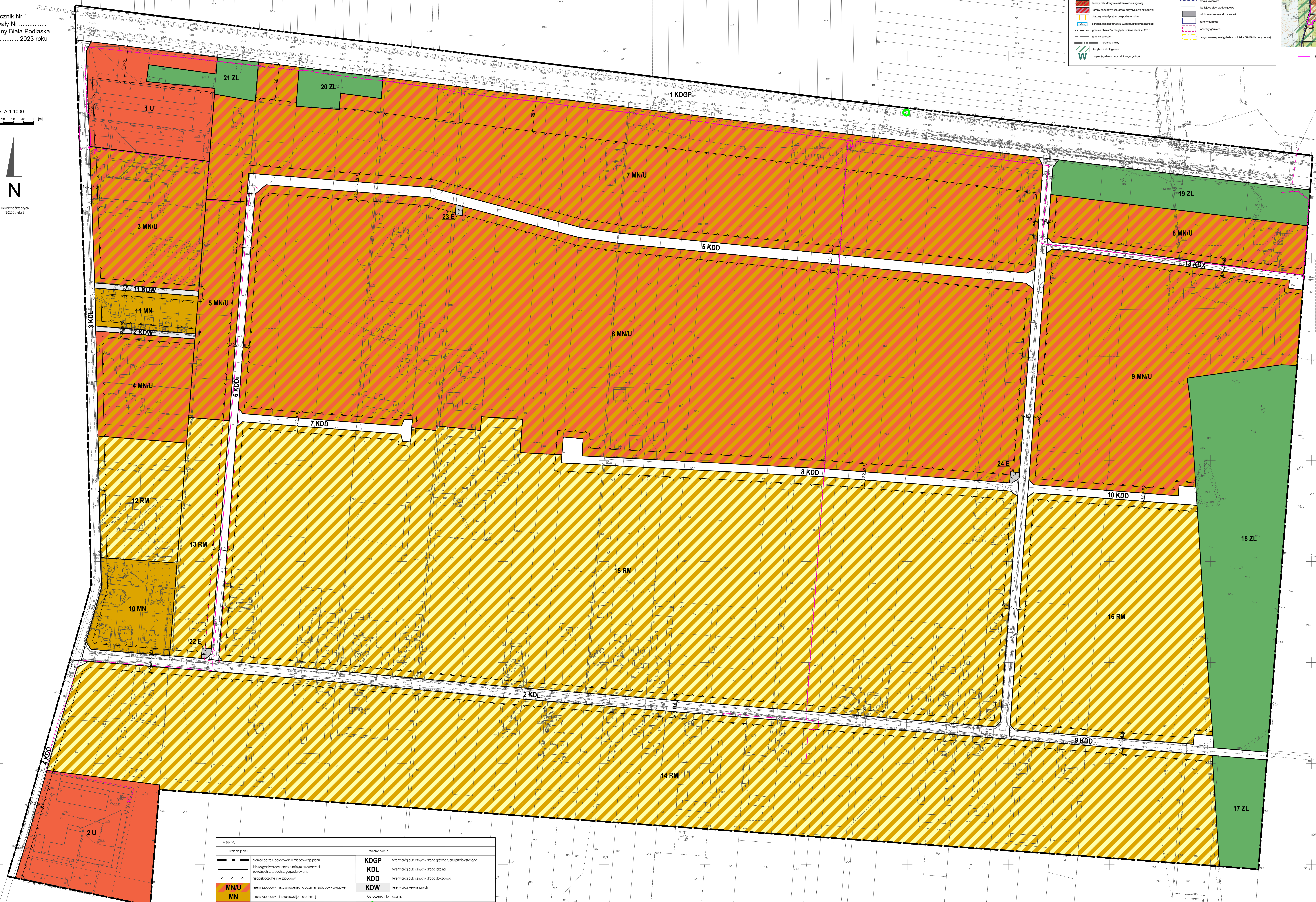
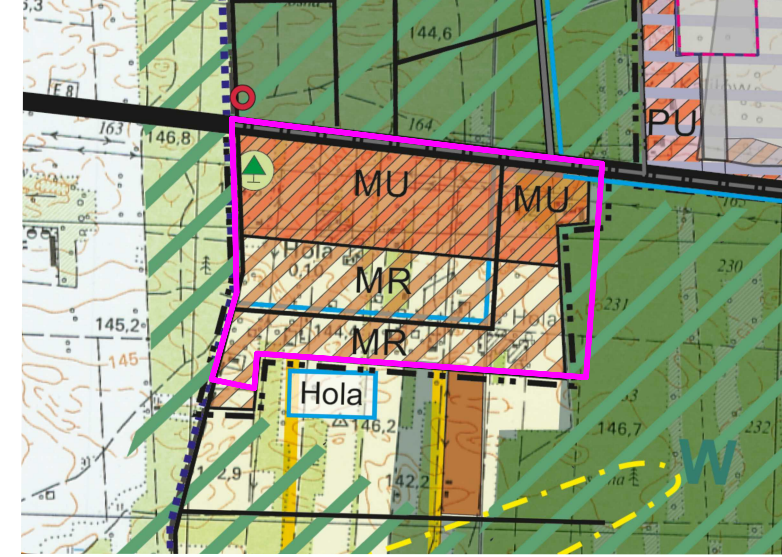
Załącznik Nr 1
do Uchwały Nr
Rady Gminy Biała Podlaska
z dnia 2023 roku

SKALA 1:1000



układ współrzędnych
PL 2023 (EPSG: 2188)

Wyrys ze Studium uwarunkowań i kierunków zagospodarowania przestrzennego Gminy Biała Podlaska przyjętego uchwałą Nr XXII/23/2000 Rady Gminy Biała Podlaska z dnia 29 marca 2000 r., z późniejszymi zmianami skala 1:25000



LEGENDA	
ustalona przez:	ustalona przez:
granica obszaru opracowania miejscowego planu	KDGP tereny dróg publicznych - droga główna ruchu zrytualizowanego
linie rozgraniczające tereny o różnym przeznaczeniu lub różnych sposobach zagospodarowania	KDL tereny dróg publicznych - droga boczna
linie rozgraniczające linie zabudowy	KDD tereny dróg publicznych - droga dojazdowa
MN/U tereny zabudowy mieszkaniowej jednorodzinnej (zabudowa usługowa)	KDW tereny dróg wewnętrznych
U tereny zabudowy mieszkaniowej jednorodzinnej	Obszarca informacyjna:
RM tereny zabudowy usługowej i gospodarczych różnorodnych, podwójnych i logistycznych	pomniki sztuki - dzwony
ZL tereny lasów	linie elektroenergetyczne średniego napięcia wraz ze stacjami transformatorowymi
E tereny infrastruktury technicznej - elektroenergetyka	linie elektroenergetyczne średniego napięcia
KDX tereny drogowo-przebiegowe	granice obszarów objętych umową składowania 2015
	granice obszarów objętych umową składowania 2015
	granice gminy
	linie elektroenergetyczne
	linie elektroenergetyczne